

Parete di Pezol

Via "Sulle pance del Pezol"

Florian Kluckner, Sandra Schieder, Heinz Grill
31 ottobre 2017

Vertice del Pezol 720 m
Traliccio

Difficoltà: VI, (VII) o A0 spesso V+

Dislivello: 180 m

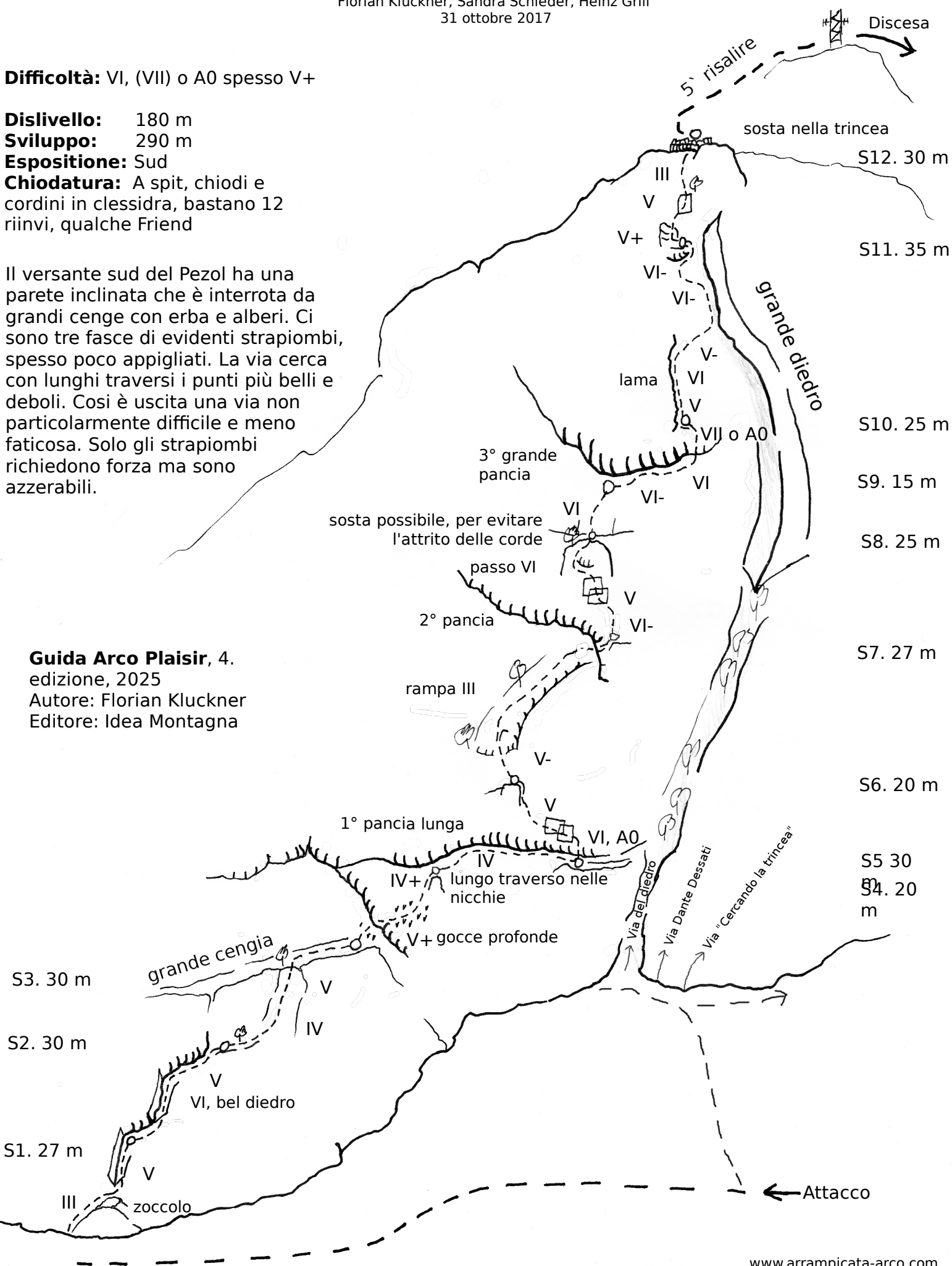
Sviluppo: 290 m

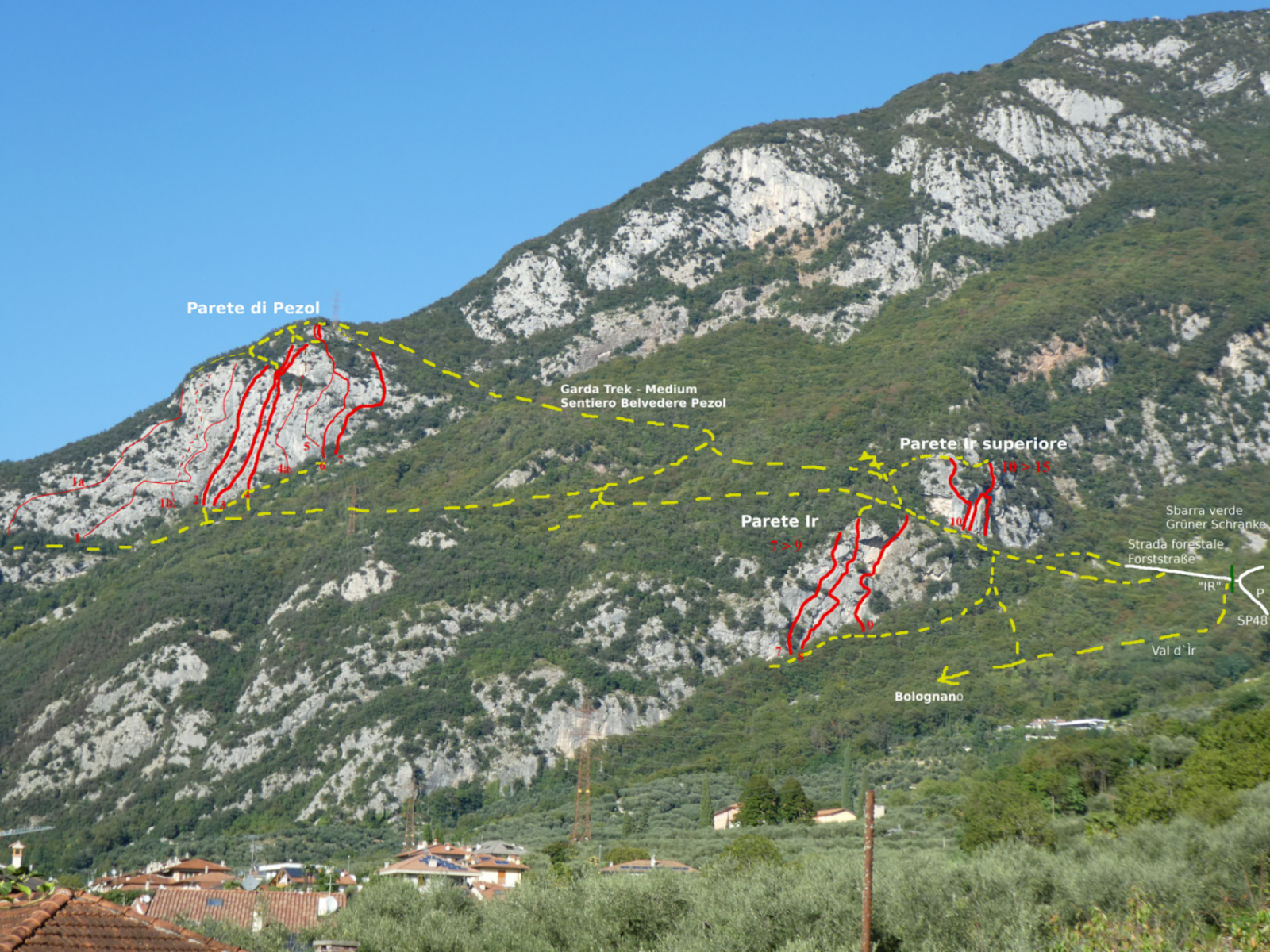
Esposizione: Sud

Chiodatura: A spit, chiodi e cordini in clessidra, bastano 12 riinvi, qualche Friend

Il versante sud del Pezol ha una parete inclinata che è interrotta da grandi cenge con erba e alberi. Ci sono tre fasce di evidenti strapiombi, spesso poco appigliati. La via cerca con lunghi traversi i punti più belli e deboli. Così è uscita una via non particolarmente difficile e meno faticosa. Solo gli strapiombi richiedono forza ma sono azzerabili.

Guida Arco Plaisir, 4. edizione, 2025
Autore: Florian Kluckner
Editore: Idea Montagna





Parete di Pezol

Garda Trek - Medium
Sentiero Belvedere Pezol

Parete Ir superiore

Parete Ir

Sbarra verde
Grüner Schranke

Strada forestale
Forststraße

Val d'ir

Bolognano

14

10

3

4

5

6

7

8

9

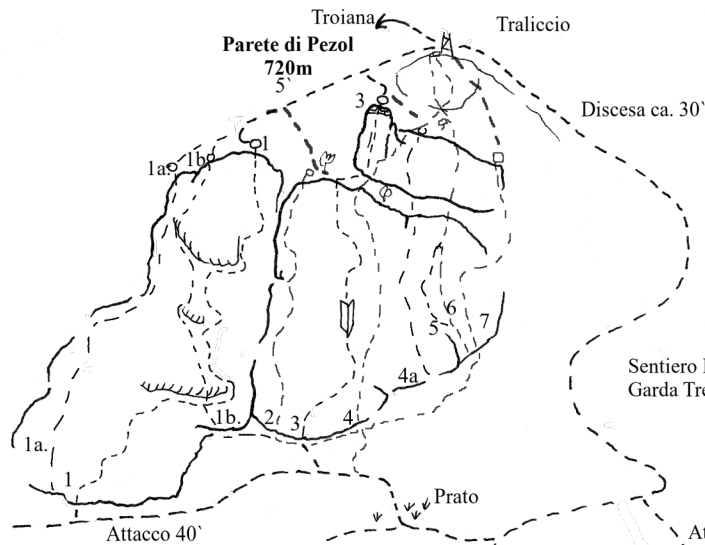
10

11

10 > 15

P

SP48



Parete di Pezol

- 1a: Cresta del Pezol, V+, V obl., R1
- 1b: Garda Lake, 6c, 6a obl., RS1
- 1: Sulle pance del Pezol, VII-, VI obl., R1
- 2: Dante Dassati, VI+, V+ obl., R1
- 3: Cercando la trincea, VI, V+ obl., R2
- 4: Claudia 22, V+, IV+ obl., RS1
- 4a: Castagnarte, 6c-7a, 6b+ obl., S2
- 5: Il sole dell'inverno, 5c, 5b obl., RS1
- 6: Clessidria, 6a+, 5c obl., RS1
- 7: Ciao Rita 5c, 5a obl. S3

Sentiero **Belvedere Pezol**
Garda Trek, Anello medio

Guide di H. Grill & F. Kluckner:
"Arte e Alpinismo" arrampicare in Valle del Sarca dal V al VII grado.

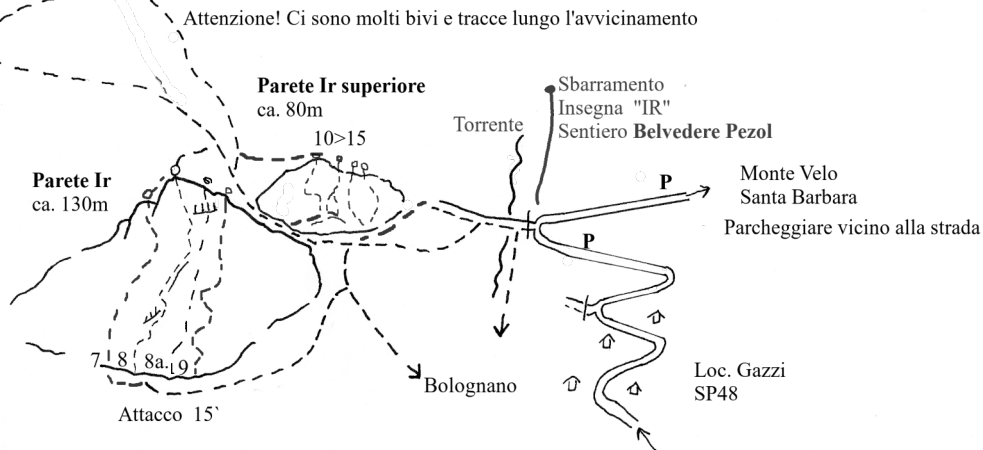
Novità: Arco Plaisir 4° edizione, 2025
Editrice: Ideamontagna

Parete Ir, ca. 130m

- 7: Ghiro in tondo, VI, V+ obl., R1
- 8: Via dell'incontro, VI, VI- obl., R2
- 8a: Dolcetto e scherzetto, VII, VI+ obl. R2
- 9: Via del gufetto, VI, V obl., R2

Parete Ir superiore, ca. 80m

- 10: Via dell'incontro superiore, VI, V+ obl., R1
- 11: Via del gufetto superiore, VI, V+ obl., R1
- 11a: Variante del gufetto superiore, VI, V+ obl., R1
- 12: L'inquisitore, VI+, VI-, R1
- 13: In crescendo, VII+, VI+, R1
- 14: Roccia preziosa, VI+, VI-, R1
- 15: Strisciare come una serpe, VII+, VI, R1



da/ Bolognano (frazione di Arco)

Via "Sulle pance del Pezol", Via "Cercando la trincea" e Via "Dante Dassatti"

Attacco:

Dal paese di Bolognana (frazione di Arco) prendere la strada provinciale 48 che porta al Monte Velo (segnaletica marrone) ed al km. 4,150 si giunge ad un tornante a destra con sbarra bianco/nera (vecchio cartello Eremo di San Giacomo e cartello GardaTrek anello medium) poche possibilità di parcheggio (non ostruire il passaggio della sbarra).

Si prende la forestale oltre la sbarra e dopo circa 200 mt la si abbandona per prendere sulla sinistra un sentiero segnato con bolli rossi (GardaTrek, anello medium) che scendendo porta in un castagneto per poi superare tra leggere salite e discese un tratto roccioso; ad un primo bivio (sotto pareti con vecchie corde fisse) continuare a sinistra (sulla destra in salita il sentiero di rientro) in un folto castagneto (chiamato Pezol) con piante secolari bellissime.

Arrivati in vista di un evidente slargo con rocchio per uccellazione (non il primo capanno che si incontra) il sentiero volta decisamente a destra, si sale per circa 50 metri sino a trovare a sinistra una evidente traccia (ometto) (lasciando quindi il sentiero segnato che sale a destra, vecchio cartello "vietato raccogliere castagne") che porta agevolmente sotto la parete del Pezol. (ometti a destra sul prato in salita, 25/30 minuti complessivi) partenza della via in basso a sinistra verso il termine della parete; nome alla base.

(sotto la parete si incontrano altri ometti che salgono a destra, qui c'è l'attacco della via "Cercando la trincea")

Discesa:

Dalla postazione del 1° Guerra Mondiale salire per erto pendio tra roccia e piante, (bolli rossi) attraversato un prato, un breve tratto di roccia accompagna con facilità al grande traliccio Enel sul vertice del Pezol, 730 m. (5 minuti). Dal traliccio si arriva al sentiero "GardaTrek, anello medium".

Si scende dolcemente tra boschi di castagno sino a una deviazione a sinistra (cartello) che porta al sentiero iniziale (indicato nella descrizione dell'attacco) e quindi al parcheggio. (25 minuti).