

Monte Stivo - Parete di Pezol, 720 m

Via "Cercando la trincea"

Florian Kluckner, Franco Sartori,
Maurizio Piller Hoffer
novembre 2017

Vertice del Pezol, 720 m
Traliccio

5' in salita → Discesa

sosta in trincea

IV

VI, passo

Pilastro
finale

V

V+, tettino

caminare

grande
cengia

IV+

parete

IV+

V

piccola
pancia

IV+ placca

IV

V fessure da proteggere

V+

bellissimo diedro
da proteggere

V

Claudia 22

III

IV+

III+

IV

Claudia 22

IV+

IV

III

Rita
via del inverno
Clessidra

Attacco, ca. 35'

Difficoltà: V+, l'ultimo tiro con passo VI (è evitabile)

Dislivello: 170 m

Sviluppo: 220 m

Esposizione: sud

Chiodatura: due soste con anello trapanato, gli altre soste con clessidre, intermedia clessidre e chiodi. Friend sono consigliabile.

La via corre nella parete inclinata a destra del grande canale della parete di Pezol. I primi tiri salgono su placche con fessure interrotte per arrivare al diedro centrale.

L'ultimo tiro della via sbuca sorprendentemente in una trincea della Prima guerra mondiale.

Una simpatica via consigliabile anche a chi vuole imparare a proteggersi con protezioni veloci.

Attacco e discesa:
vedi lo skizzo

La vista continua sul lago di Garda e sulla piana di Arco e Torbole è particolare bella e ampia. È una via per il inverno.

Guida Arco Plaisir, 4. edizione, 2025
Autore: Florian Kluckner
Editore: Idea Montagna

⋄ = chiodo

cl. = clessidra

ch. = chiodo

L7.35 m
3 cl., 2 ch.

L6.10 m
L5.33 m
4 cl.
3 ch.

Sulle pance
di Pezol
L4.27 m
3 cl.

L3.30 m
4 cl.

L2.40 m
6 cl.

L1.35 m
4 cl.

Via del diedro

Via Dante Dessati

Via "Sulle pance del Pezol", Via "Cercando la trincea" e Via "Dante Dassatti"

Attacco:

Dal paese di Bolognana (frazione di Arco) prendere la strada provinciale 48 che porta al Monte Velo (segnaletica marrone) ed al km. 4,150 si giunge ad un tornante a destra con sbarra bianco/nera (vecchio cartello Eremo di San Giacomo e cartello GardaTrek anello medium) poche possibilità di parcheggio (non ostruire il passaggio della sbarra).

Si prende la forestale oltre la sbarra e dopo circa 200 mt la si abbandona per prendere sulla sinistra un sentiero segnato con bolli rossi (GardaTrek, anello medium) che scendendo porta in un castagneto per poi superare tra leggere salite e discese un tratto roccioso; ad un primo bivio (sotto pareti con vecchie corde fisse) continuare a sinistra (sulla destra in salita il sentiero di rientro) in un folto castagneto (chiamato Pezol) con piante secolari bellissime.

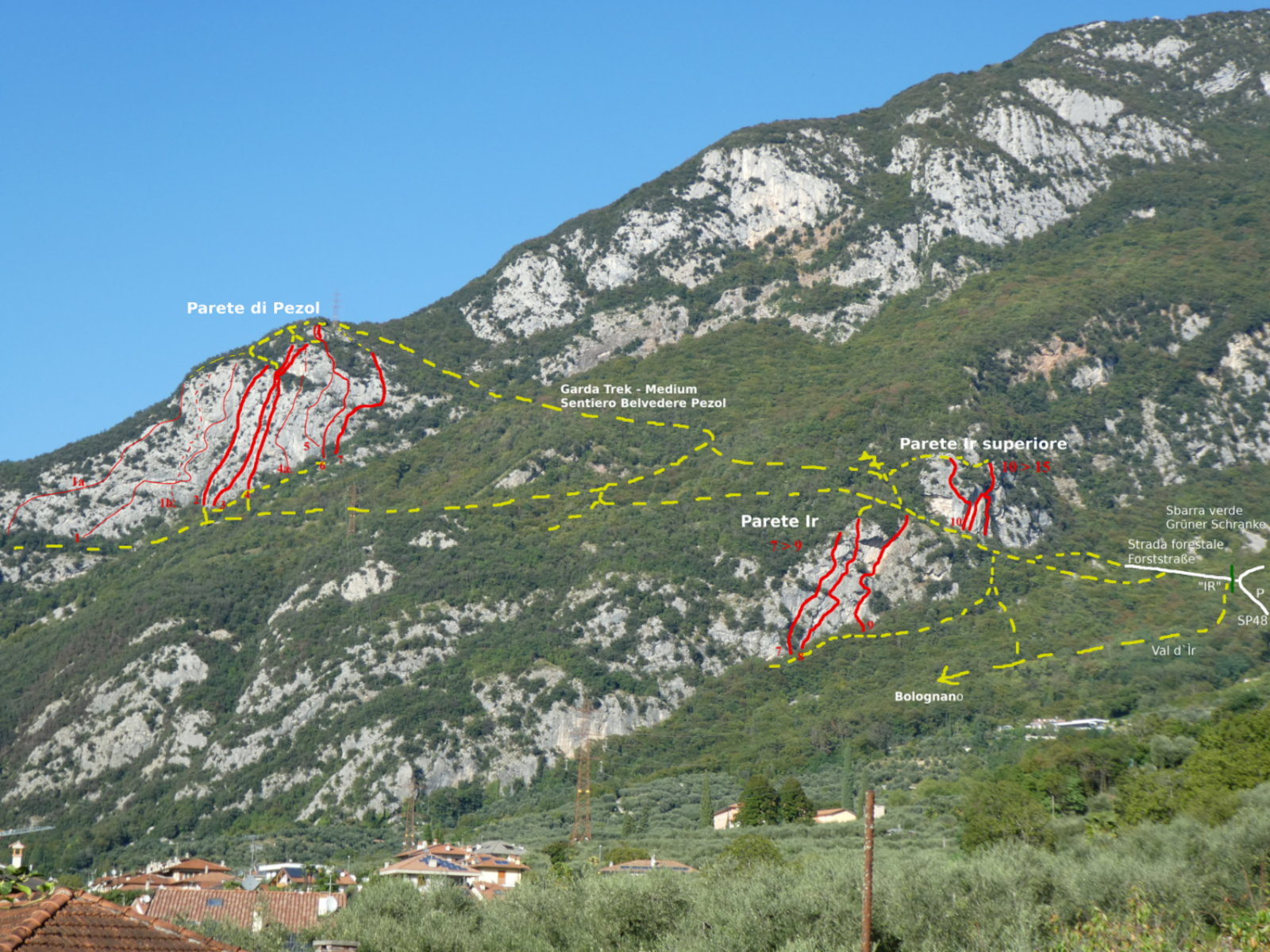
Arrivati in vista di un evidente slargo con rocchio per uccellazione (non il primo capanno che si incontra) il sentiero volta decisamente a destra, si sale per circa 50 metri sino a trovare a sinistra una evidente traccia (ometto) (lasciando quindi il sentiero segnato che sale a destra, vecchio cartello "vietato raccogliere castagne") che porta agevolmente sotto la parete del Pezol. (ometti a destra sul prato in salita, 25/30 minuti complessivi) partenza della via in basso a sinistra verso il termine della parete; nome alla base.

(sotto la parete si incontrano altri ometti che salgono a destra, qui c'è l'attacco della via "Cercando la trincea")

Discesa:

Dalla postazione del 1° Guerra Mondiale salire per erto pendio tra roccia e piante, (bolli rossi) attraversato un prato, un breve tratto di roccia accompagna con facilità al grande traliccio Enel sul vertice del Pezol, 730 m. (5 minuti). Dal traliccio si arriva al sentiero "GardaTrek, anello medium".

Si scende dolcemente tra boschi di castagno sino a una deviazione a sinistra (cartello) che porta al sentiero iniziale (indicato nella descrizione dell'attacco) e quindi al parcheggio. (25 minuti).



Parete di Pezol

Garda Trek - Medium
Sentiero Belvedere Pezol

Parete Ir superiore

Parete Ir

Sbarra verde
Grüner Schranke
Strada forestale
Forststraße

Val d'lr

Bolognano

14

10

3

4

5

6

7

8

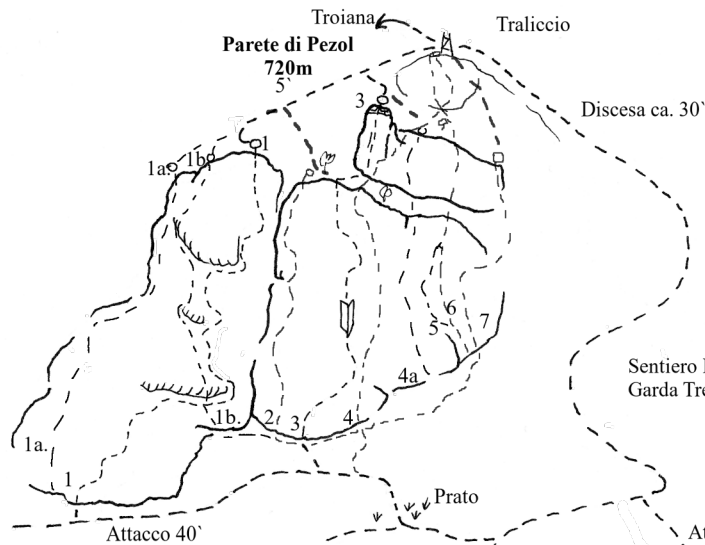
9

10

10 > 15

P

SP48



Parete di Pezol

- 1a: Cresta del Pezol, V+, V obl., R1
- 1b: Garda Lake, 6c, 6a obl., RS1
- 1: Sulle pance del Pezol, VII-, VI obl., R1
- 2: Dante Dassati, VI+, V+ obl., R1
- 3: Cercando la trincea, VI, V+ obl., R2
- 4: Claudia 22, V+, IV+ obl., RS1
- 4a: Castagnarte, 6c-7a, 6b+ obl., S2
- 5: Il sole dell'inverno, 5c, 5b obl., RS1
- 6: Clessidria, 6a+, 5c obl., RS1
- 7: Ciao Rita 5c, 5a obl. S3

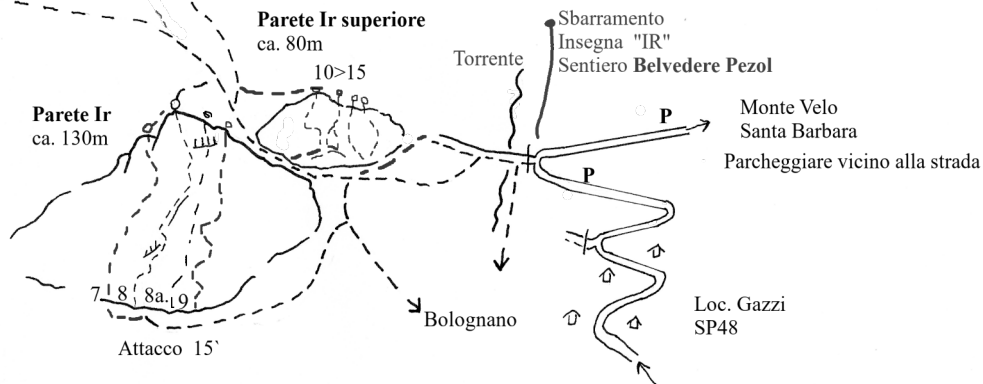
Sentiero **Belvedere Pezol**
Garda Trek, Anello medio

Parete Ir, ca. 130m

- 7: Ghiro in tondo, VI, V+ obl., R1
- 8: Via dell'incontro, VI, VI- obl., R2
- 8a: Dolcetto e scherzetto, VII, VI+ obl. R2
- 9: Via del gufetto, VI, V obl., R2

Parete Ir superiore, ca. 80m

- 10: Via dell'incontro superiore, VI, V+ obl., R1
- 11: Via del gufetto superiore, VI, V+ obl., R1
- 11a: Variante del gufetto superiore, VI, V+ obl., R1
- 12: L'inquisitore, VI+, VI-, R1
- 13: In crescendo, VII+, VI+, R1
- 14: Roccia preziosa, VI+, VI-, R1
- 15: Strisciare come una serpe, VII+, VI, R1



Attenzione! Ci sono molti bivi e tracce lungo l'avvicinamento

da/ Bolognano (frazione di Arco)

Guide di H. Grill & F. Kluckner:
"Arte e Alpinismo" arrampicare in Valle del Sarca dal V al VII grado.

Novità: Arco Plaisir 4° edizione, 2025
Editrice: Ideamontagna